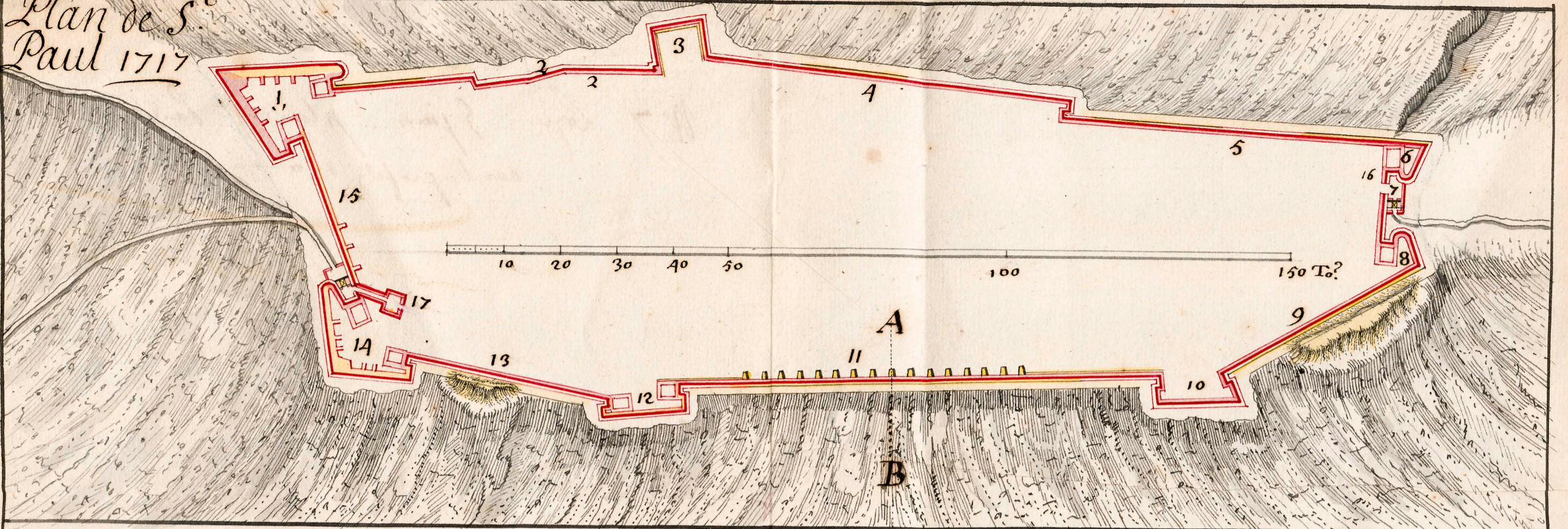
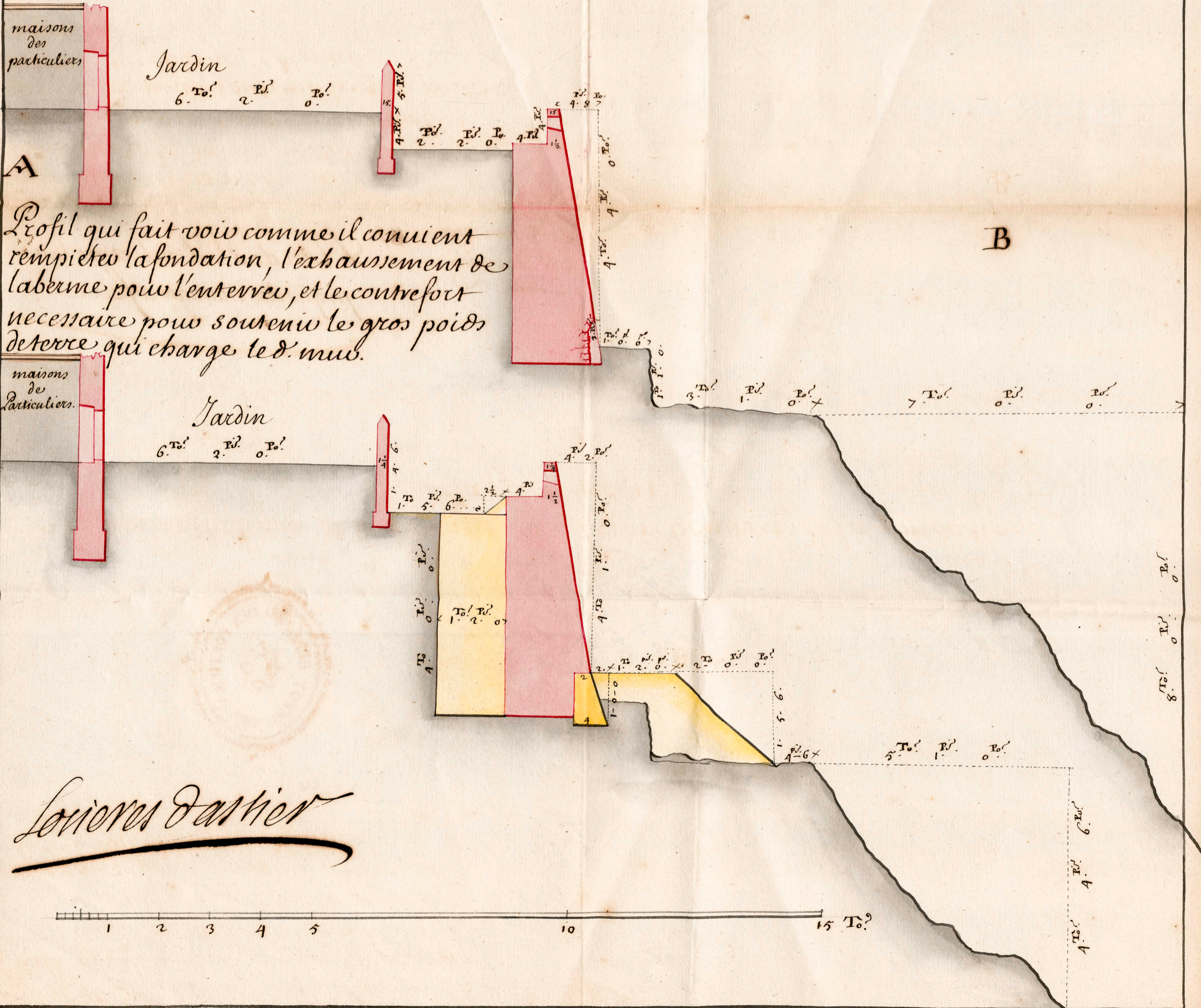


Plan de S.
Paul 1717



article 5
Profil coupé sur la ligne, AB, faisant voir l'écroulement de la fondation
de la courtine, II,



Genie

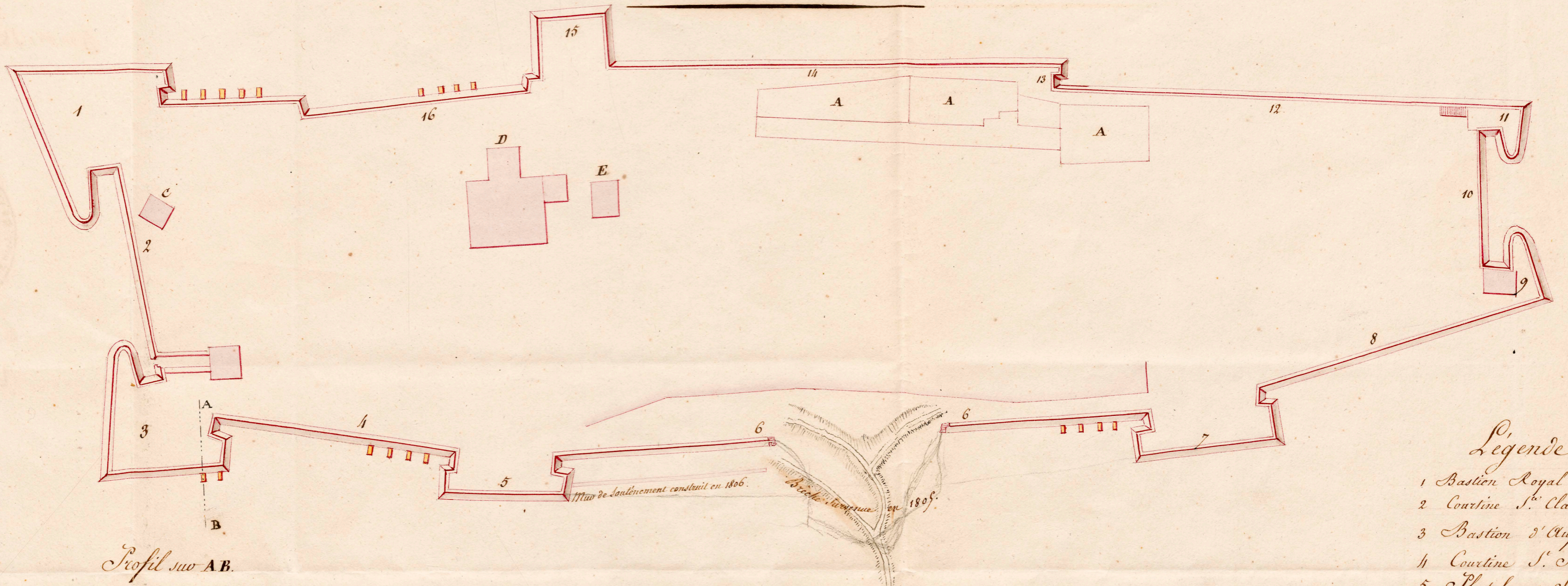
Plan de S. Paul de Vence,

Indiquant l'emplacement de 18 Contreforts extérieurs qu'il est urgent de faire aux pieds de ses revêtements pour en prévenir la ruine.

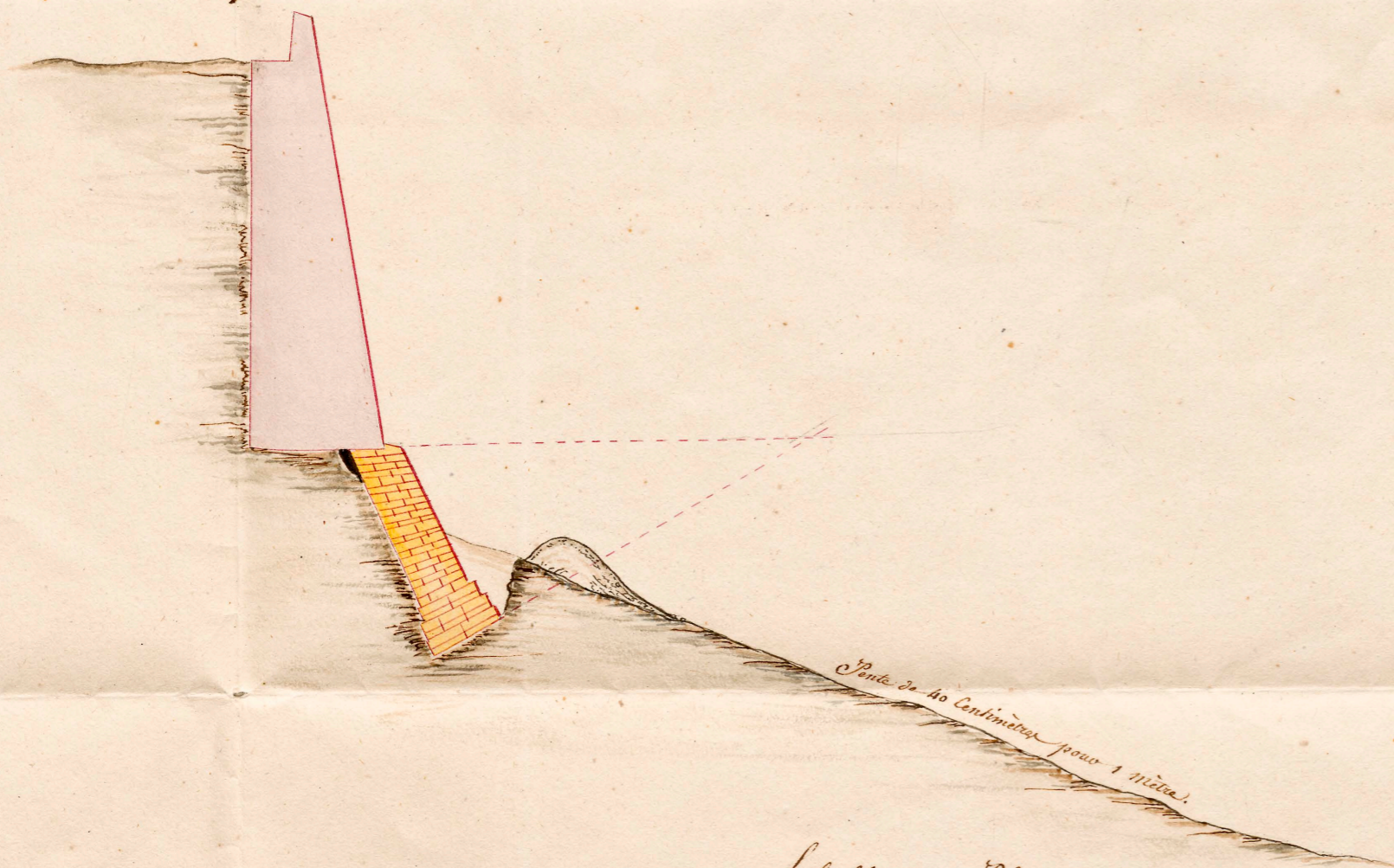
Direction de Toulon

Fort de S. Paul
de Vence

Projets pour 1833.



Profil sur AB.



- Legende.
- 1 Bastion Royal
 - 2 Courtine S. Claire
 - 3 Bastion d'Auphin
 - 4 Courtine S. Paul
 - 5 Plateforme S. Romi
 - 6 Courtine S. Anne
 - 7 Plateforme S. Georges
 - 8 Courtine S. Michel
 - 9 Demi bastion de Grignan
 - 10 Courtine S. Michel
 - 11 Bastion Arbaud.
 - 12 Courtine S. Claude
 - 13 Plan d'Aupriede
 - 14 Courtine S. Esmie.
 - 15 La plateforme
 - 16 Courtine S. Sebastien
 - A Jardins dans la Ville
 - C Magasin de Munitions
 - D Grande Eglise du fort
 - E Tour de Corvo (Mairie).

Echelle du Plan



Echelle du Profil.



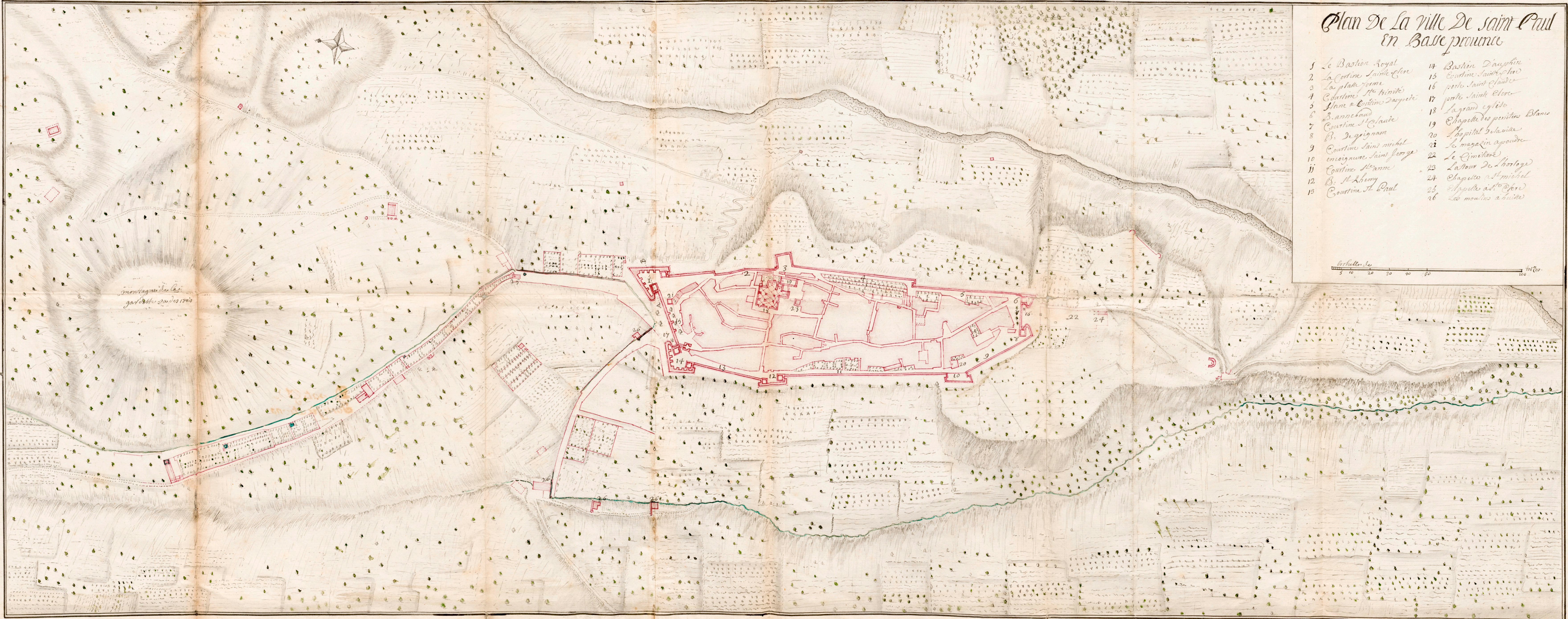
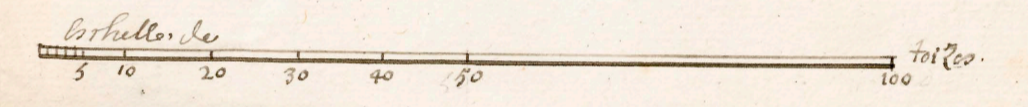
Fait et dessiné par moi Lieut-Colonel Ing. en chef
à Antibes le 4 Mars 1833.

Vu par le Colonel
Président du fort
notuy. hupner

[Signature]

Plan De La ville De saint Paul En Basse prouince

- | | |
|-----------------------------|---------------------------------|
| 1 Le Bastion Royal | 14 Bastion Dauphin |
| 2 La Citadelle Sainte-Esper | 15 Couronne Saint-Esper |
| 3 La place-forme | 16 porte Saint-Clair |
| 4 Couronne Ste trinite | 17 porte Saint-Esper |
| 5 Plan & Couronne Dauphin | 18 La grande esplanade |
| 6 B. anne-baud | 19 Chapelle des penitens Blancs |
| 7 Couronne St-Clair | 20 L'hospital de la ville |
| 8 B. de gignom | 21 Le magasin a poudre |
| 9 Couronne Saint-michel | 22 Le cimetiere |
| 10 Couronne Saint-george | 23 L'atelier de l'horloger |
| 11 Couronne St-ann | 24 Chapelle St-michel |
| 12 B. St-Louis | 25 Chapelle St-Esper |
| 13 Couronne St-Paul | 26 Les moulins a huile |



Montagne de la
garnison de 1700